



SKESSUSÆTI

ÚTSÝNISPALLUR VIÐ ENDA SKORRADALS



SVIÐSMYNDIR OG LANDSLAGSGREINING

AD ÓBREYTTU



Ef svæðið myndi haldast óbreytt þá myndi friðlendið á Fitjum vera í áframhaldandi hættu vegna raskis af mannavöldum og þá sérstaklega vegna göngugarpa sem væru að koma niður af botnsheiði með enga vitund um verðmæti svæðisins.

Á VERSTA VEG



Ef allt myndi fara á versta veg þá væri skorradalavatn orðið ólíft vegna mikillar þörungarmyndunar vegna loftslagsbreytinga af mannavöldum. Fuglalíf væri í hættu vegna ágang mannsins og mengunar. Fljótlega myndu fuglar hætta að verpa á svæðinu og vistkerfin myndu hrynja. Mikið rof myndi eiga sér stað í hlíðum skorradals vegna ágang mannsins.

Á BESTA VEG

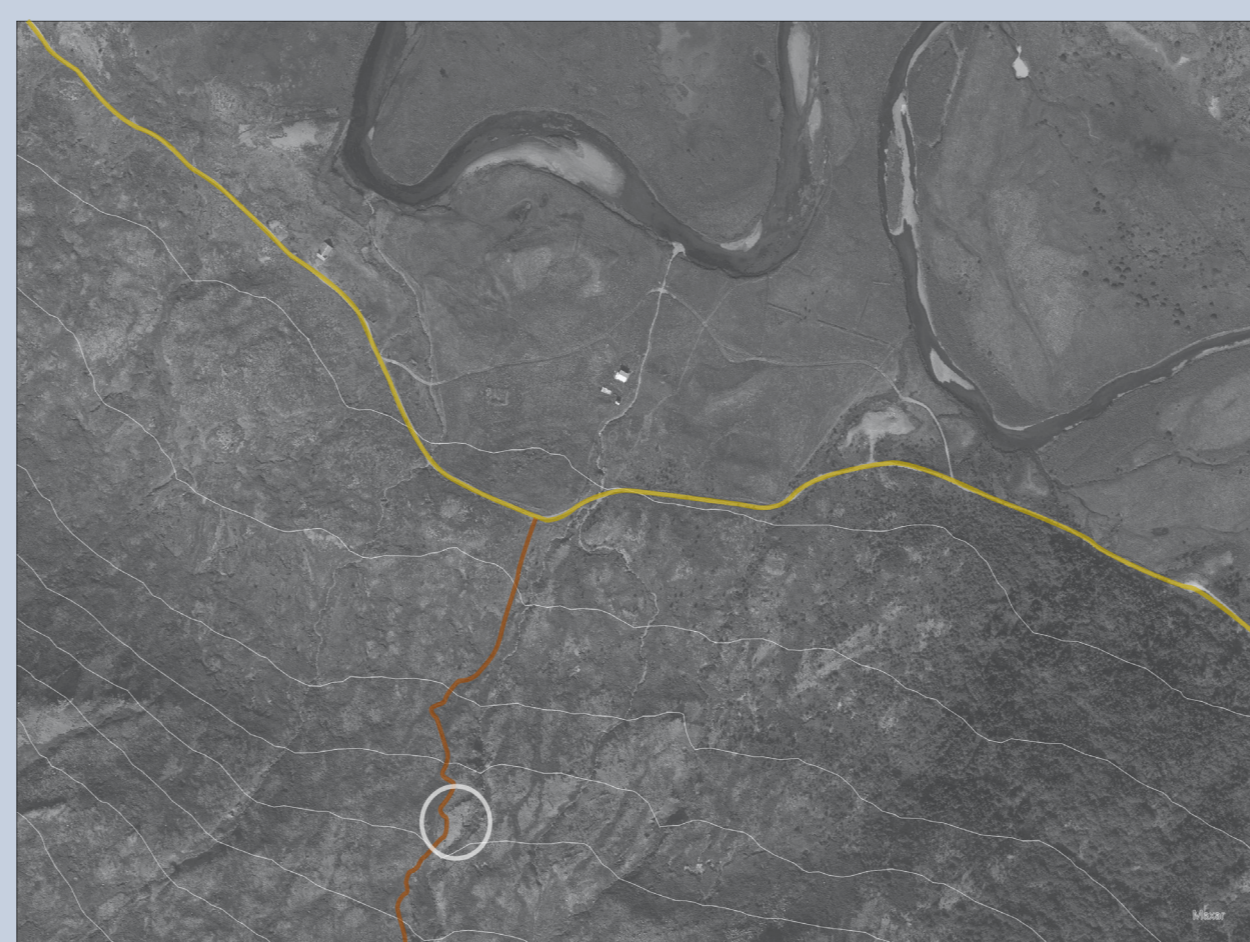


Á besta veg yrði Skorradalurinn allur iðandi af fugla- og dýralífi. Votlendið á Fitjum yrði verndað gegn raski og myndi áfram haldast friðað. Göngugarpar sem væru að klára Síldarmannagötur myndu geta staldrað við og notið útsýnisins áður en gengið væri niður í dalinn og jafnframt frætt sig um verðmæti Fitja og sögu dalsins.

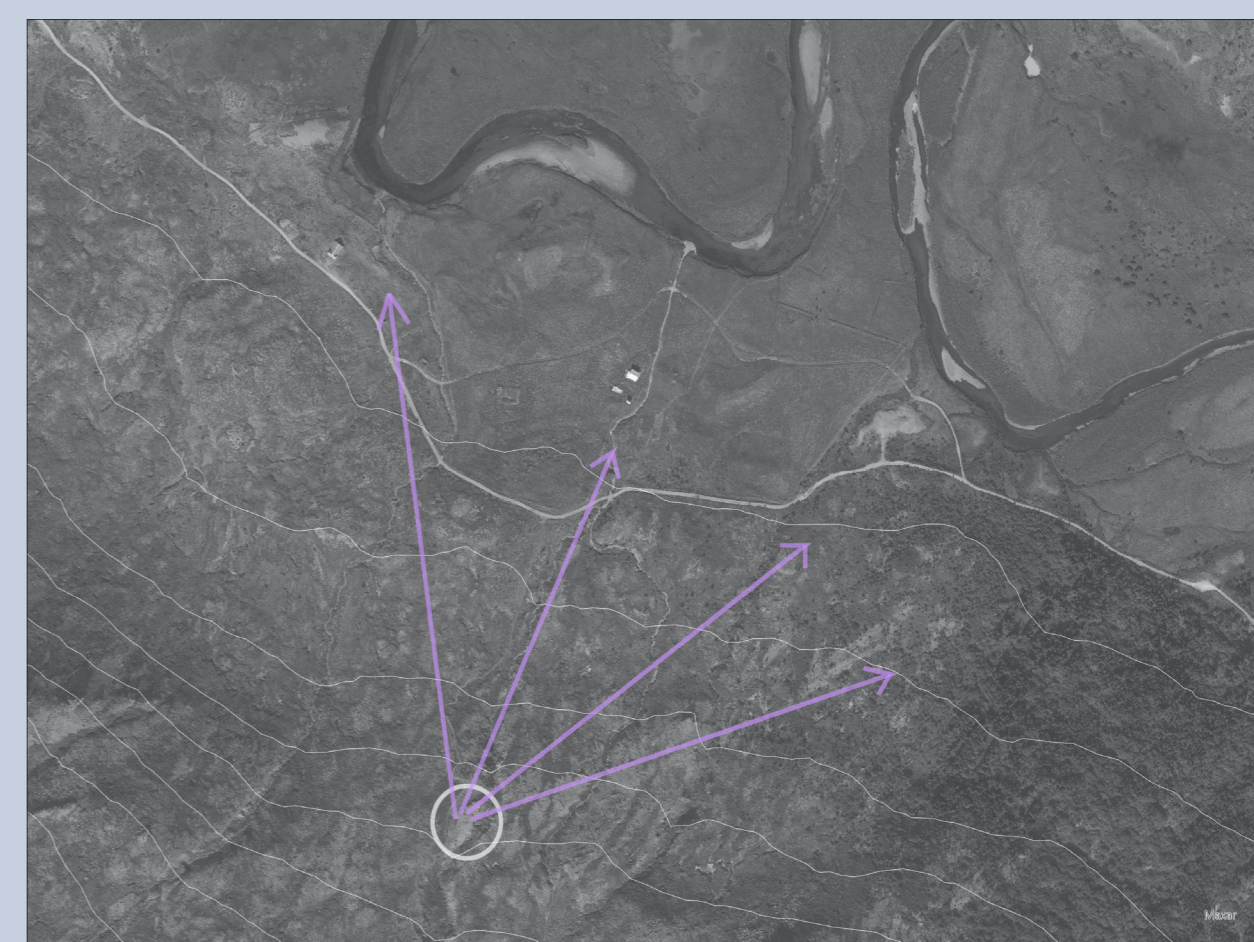
GREININGAR Á SVÆÐI



Ár og vötn
Skógrækt
Hönnunarsvæði



Stígar
Vegir
Hönnunarsvæði



Útsýnisásar
Hönnunarsvæði

STAÐSETNING HÖNNUNAR

Við lok fyrsta legg gönguleiðar Borgarfjarðarbrautar nánar tiltekið „Síldarmannagötur“ er gengið niður í Skorradalinn þar sem víðáttumikill og fallegur dalurinn tekur á móti manni með opnum örmum. Áður en gengið er niður í sjálfan dalinn er hægt að staldra við og njóta útsýnisins á útsýnis-palli kallaður „Skessusæti“ með tilvísun í Skessuhornið sem mörgum er kunnugt. Á Skessusæti er hægt að tilla sér niður eftir langa göngu, borða nesti og horfa á fallegt útsýnið. Skessusæti er staðsett á klettasillu ofarlega í hlíðinni fyrir ofan Vatnshorn við Fitjar.




1:70000

SKESSUSÆTI


HLIÐ AÐ SKORRADAL

Við rannsóknarvinnu úr fyrra verkefni um legu Borgarfjarðarbrautar komst ég að þeirri niðurstöðu að fyrsti leggur leiðarinnar sem liggur frá Hvalfirði og niður í Skorradal væri fremur einsleitur þar sem gengið er yfir slétta Botn-sheiðina og ekki margir staðir til að staldra við, setjast niður og njóta útsýnis. Eini staðurinn sem mér fannst áhugaverður á þessari leið er Skorradalurinn sem jafnframt er endapunktur leiðarinnar. Þegar gengið er niður í Skorradalinn þá tekur við manni viðáttumikið útsýni og dalurinn tekur á móti manni með "opnum örnum" og býður mann velkoman efir langa göngu. Við val á staðsetningu til að vinna hönnunina mína fannst mér tilvalið að velja endapunktur Síldarmannagatna sem áningastað og búa til svokallað "hlið" að Skorradalnum, þar sem tekið væri vel á móti göngugörpum eða öðrum gestum með hönnun sem byði upp á hvíld, fræðslu og núvitund.



PLANTEIKNING

Hönnunin sækir innblástur í Fitjaá sem rennur um landslagið í fallegum bugðum og eru sætin á útsýnispallinum því látin falla inn í landslagið í bogadregnum formum í takt við ána. Pallurinn sjálfur er gerður úr víði sem fenginn er í nágrenninu og bogadregnu sætin eru formuð úr steypu. Hægt er að fræða sig um lífríki Fitja á upplýsingaskiltum sem staðsett eru á handritunum en einnig er hægt að fræða sig um Vatnshorn og lesa þjóðsögu um „Skorradsorminn“ á skiltunum.



1:5000

1:100

FRÆÐSLUSKILT

FITJAENGJAR - FRÍÐAD VOTLENDI

Skorradalur þetta í hvalfirði á milli gólfgröðvaðs og röklaðs er um 10 km löngur og er ein af bestu göngulegum svæðum landsins. Þetta er landslagið sem hefur verið gætt og þetta er landslagið sem hefur verið gætt og þetta er landslagið sem hefur verið gætt.

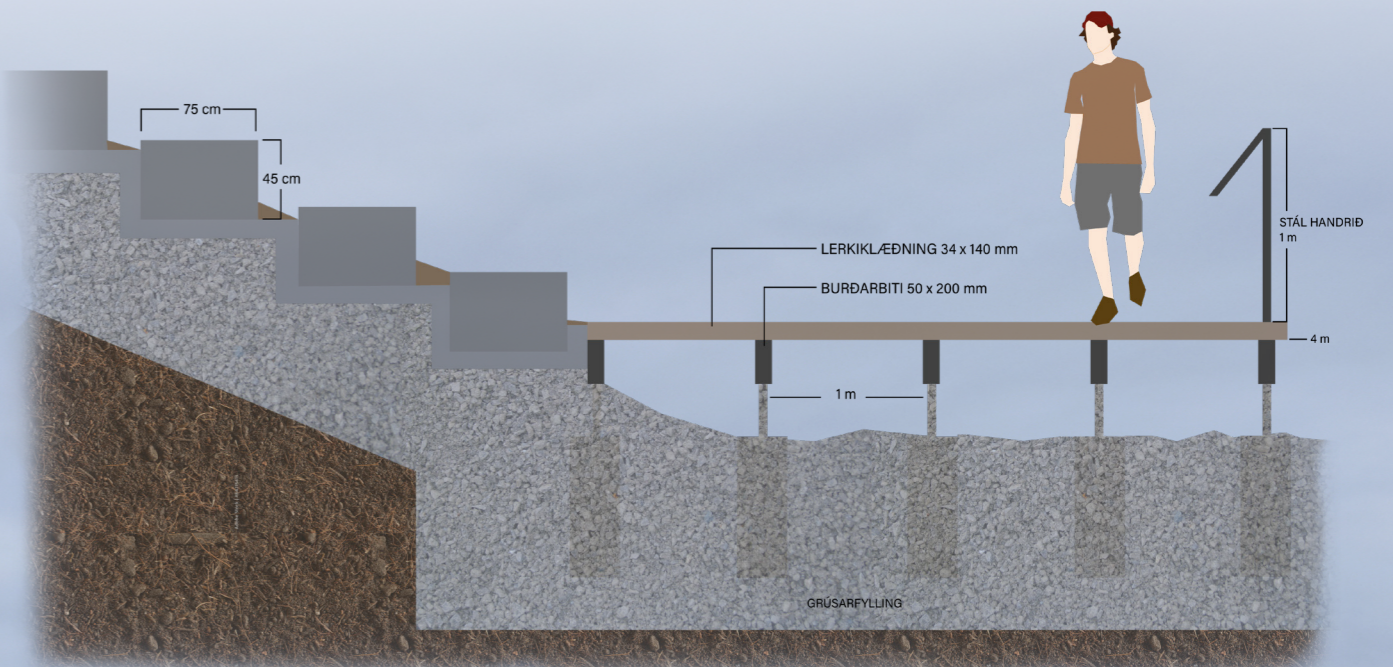
VATNSHORN

Vatnshorn er einn af bestu göngulegum svæðum landsins. Þetta er landslagið sem hefur verið gætt og þetta er landslagið sem hefur verið gætt.

SKORRADALSORMURINN

Skorradsormurinn er einn af bestu göngulegum svæðum landsins. Þetta er landslagið sem hefur verið gætt og þetta er landslagið sem hefur verið gætt.

SNIDTEIKNING



1:20

