

# MIDBÆR AKRANESS - Skólabraut, Akratorg og hluti Kirkjubrautar - BÆTTUR MIDBÆR

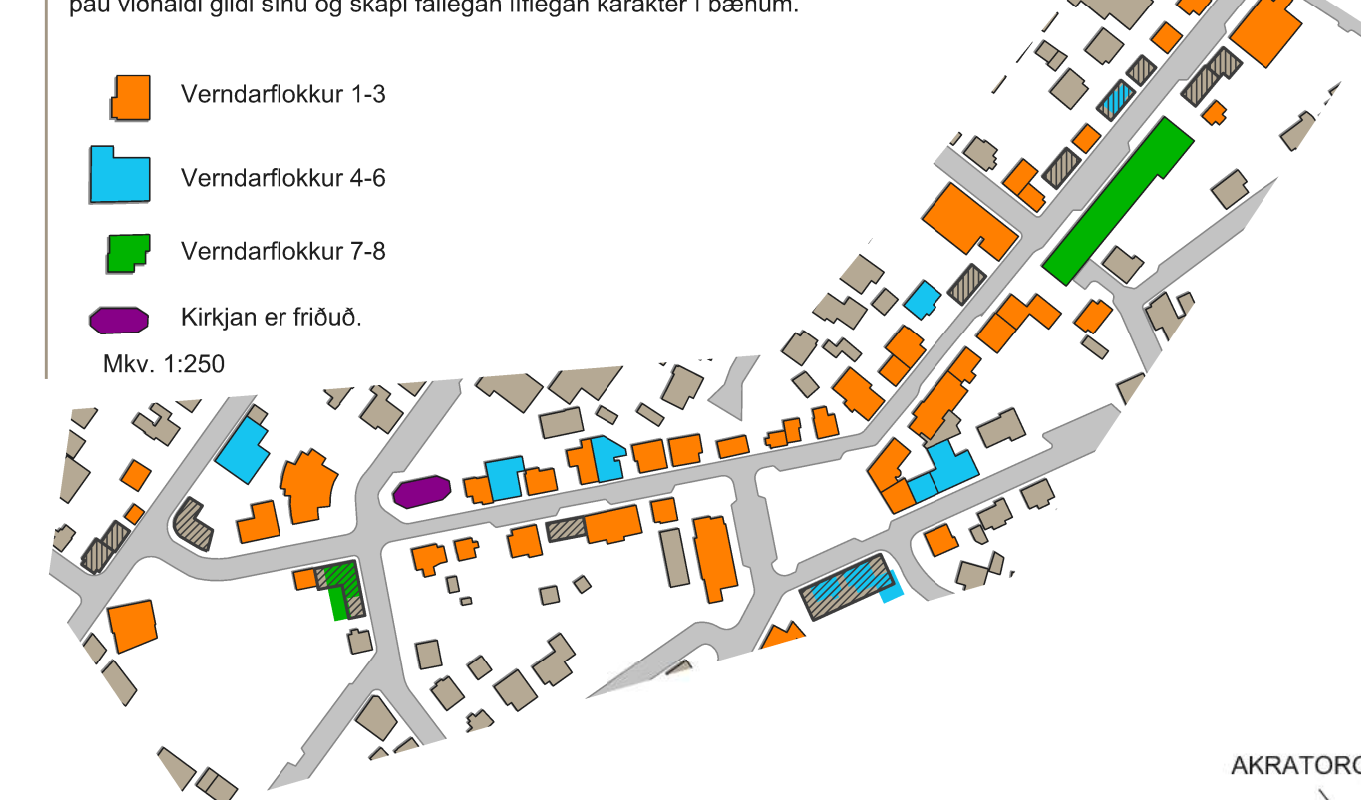
## TEGUND HÚSNÆÐIS VIÐ GÖTURNAR

Mest starfsemi í miðbænum í formi verslana, veitingastaða, þjónustu og litla skvæðna í bland við búbyggingu færri til í bænum.



## VARÐVEISLUGILDI HÚSA

Við göturnar eru fjölda húsa sem hafa hilt varðveislugildi. Í skýlingunni fengu rekkur húsa að fjölka og ódnun þætt við. Mælt er með því að bættin fylgja með endurgerð húsananna til að þau viðhaldi gildi sínu og skipti fallegan líffagan karakter í bænum.

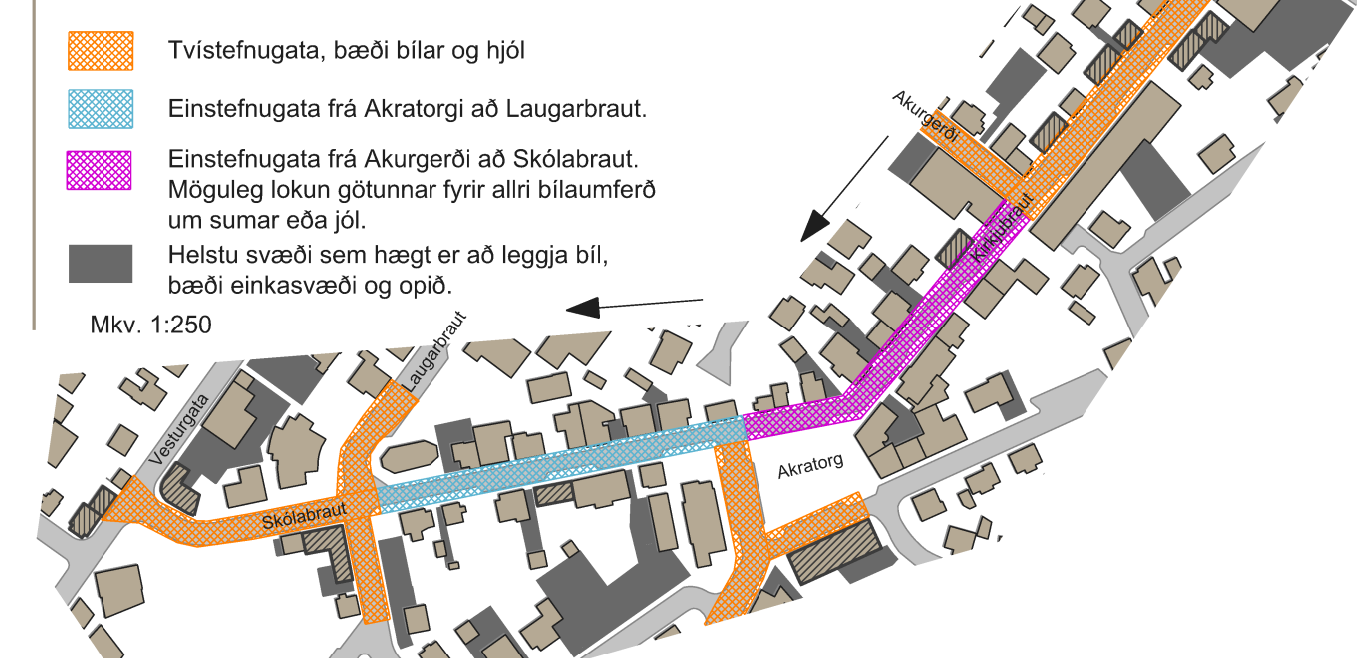


## YFIRLITSUPPDRÁTTUR MKV. 1:1000



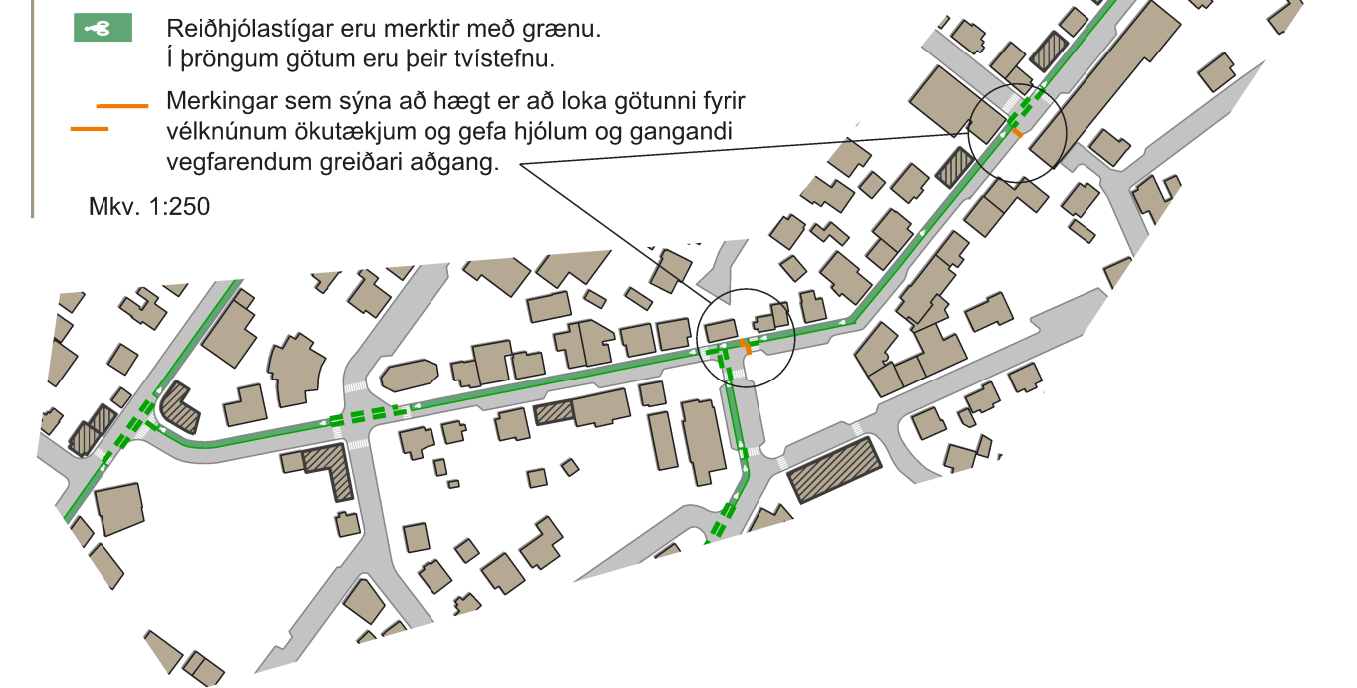
## BREYTT UMFERDARFLÆÐI

Flæði umferðar breytist og áhersla er lögð á gangandi vegfarendur og hjólandi með því að takmarka umferð okutækja um svæðið.



## REIÐHJÓL Í FORGRUNNI


Reiðhjólum er gefinn greiðari aðgangur að miðbænum á sama tíma og umferð okutækja er takmörkuð.



## SKÓLABRAUT 14 - Hugmynd að líffegu horni á móti kirkjunni

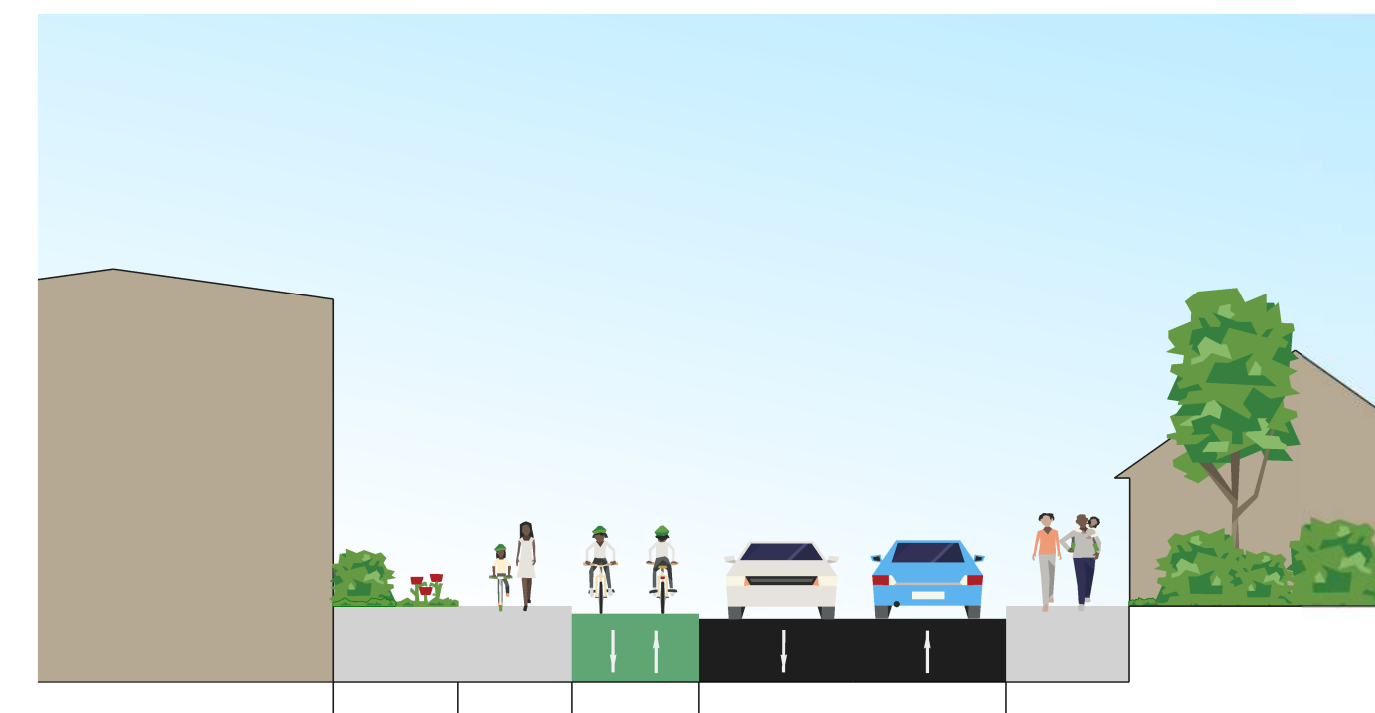


## SKÓLABRAUT 21 - Andlitslyfting



## YFIRLITSMYND, Mkv. 1:500

Yfirlitsmynd sýnir Skólabrautina frá Vesturgötu að Akratorginu.



## SNID A-A, Mkv. 1:100

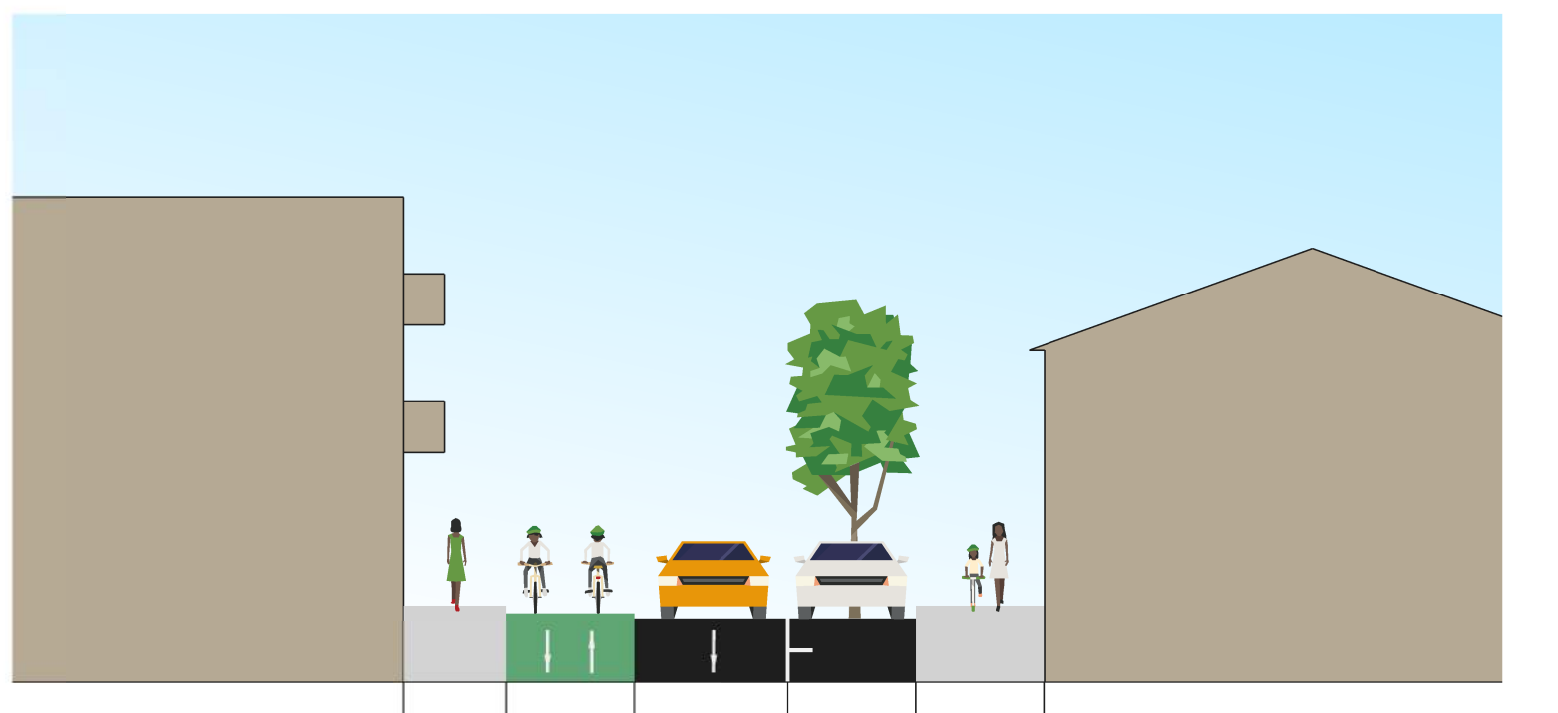
Við upphaf skólabrautar, horft í austurátt. Merkurlínur eru á hægti hönd en eitt af elstu húsum við götuna, byggt árið 1912 á vintri hönd.



Hér sést hvernig snið A-A liggur.



Hér sést hvernig snið B-B liggur.



## SNID B-B, Mkv. 1:100

Sniðó er á milli húsa 21 og 22 við Skólabraut. Sýnir Hjústígg, einstæfugötu og blástæði.

## SUBURGATA 62-64

Myndirnar sýna hús nr. 62 og 64 og möguleika þeirra á endurnýjun.



# MIÐBÆR AKRANESS - Kirkjubraut að Akratorgi - BÆTTUR MIÐBÆR

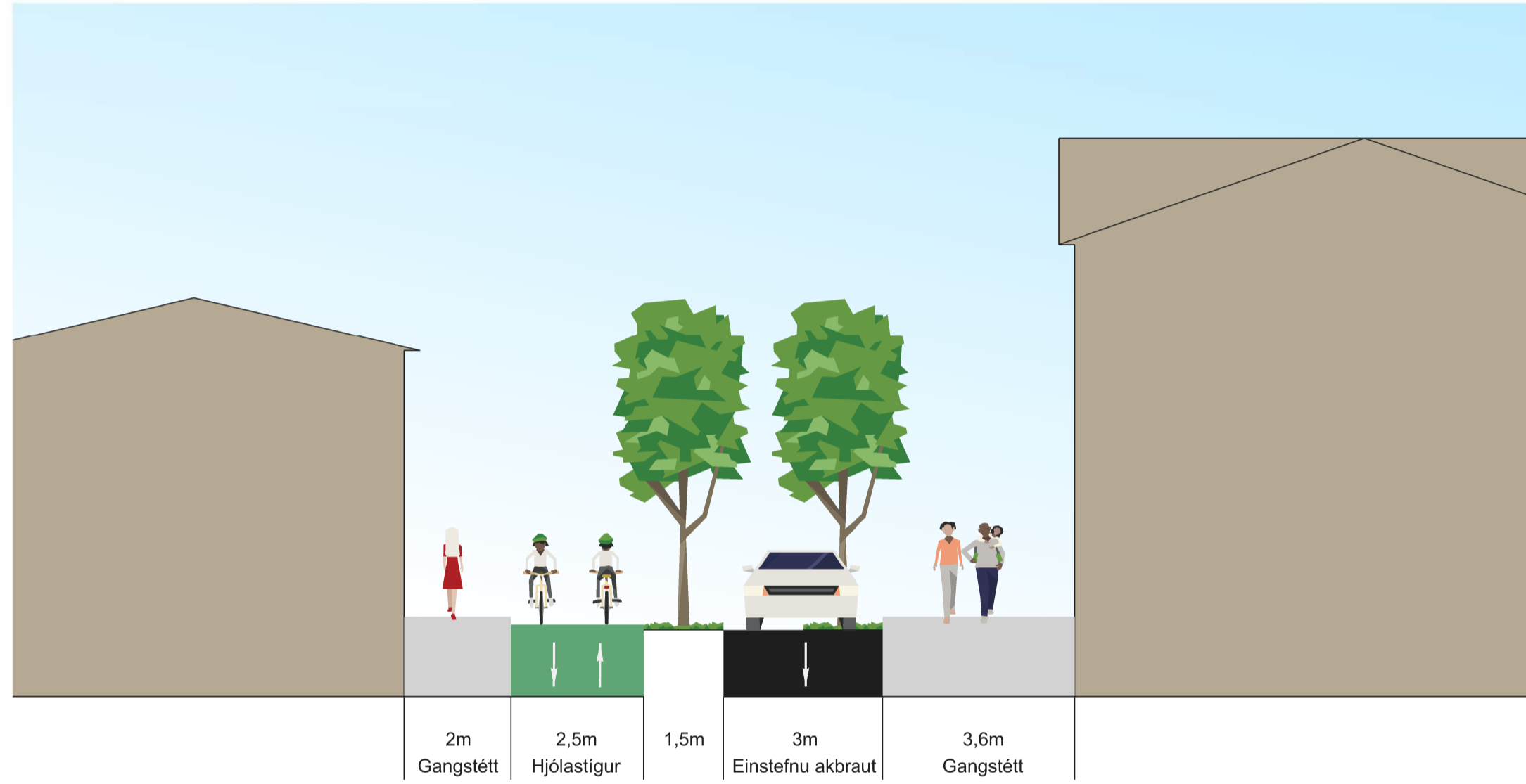
## BÍLAGATA EÐA GÖNGUGATA...



Göngugata á sumrin...



...markaður og ljósadýrð um jólin.



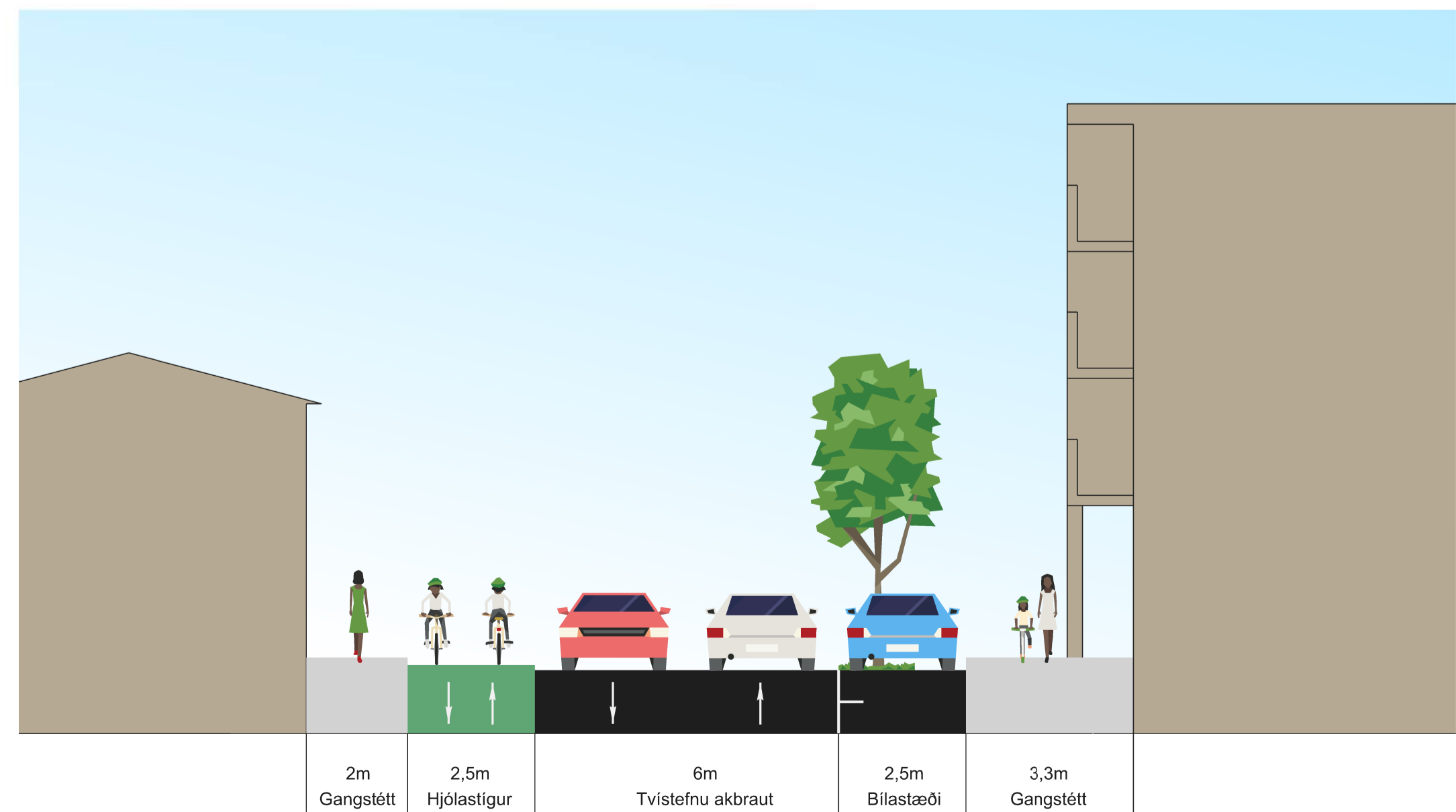
## SNÍÐ C-C, Mkv. 1:100

Snið C-C sker Kirkjubrautina við hús 3 og síðan 4-6. Sniðið sýnir einstefnu í átt að Akratorgi og er möguleiki á að loka götunni fyrir umferð hluta úr ári.



## SNÍÐ D-D, Mkv. 1:100

Snið D-D sýnir þverskurð af skipulagi götunnar á breiðari hluta hennar þar sem tvístefna er fyrir ökutæki. Þversniðið nær í gegnum hús númer 15 og 12 við Kirkjubraut sem er stóra nýja húsið.



## YFIRLITSMYND, Mkv. 1:500

Yfirlitsmyndin sýnir Kirkjubrautina frá Merkigerði að Akratorgi.



## KIRKJUBRAUT 22 - Hugmynd



Umhverfi, Skipulag og Lýðheilsa  
Ruth Guðmundsdóttir  
Haust 2015

Mkv. 1:500 0 10 20 30 40 m